



Substitutions routières des lignes Week-end du 12, 13 & 14 août



Itinéraires par OT

Services à la mobilité - Bureau Etudes & Méthodes

AVRIL 2023



Synthèse des OT en circulation les 12, 13 & 14 août

RER
B Week-end



Synthèse des OT pour le week-end du 12, 13, 14 août 2023

Ligne	OT	Axe	Transporteur	Véhicules
B2	OT 7 & 8	La Plaine SDF – Aulnay-sous-Bois	Vic Transport	Urbain
B3	OT 14 & 15	Stade de France – Mitry Claye	CAB Solution	Urbain
B4	OT 10	Stade de France – Aulnay-sous-Bois	Mobicité	Urbain
B5	OT 12	Stade de France – Roissy CDG2	VIC Transport	Interurbain

Détails par jour

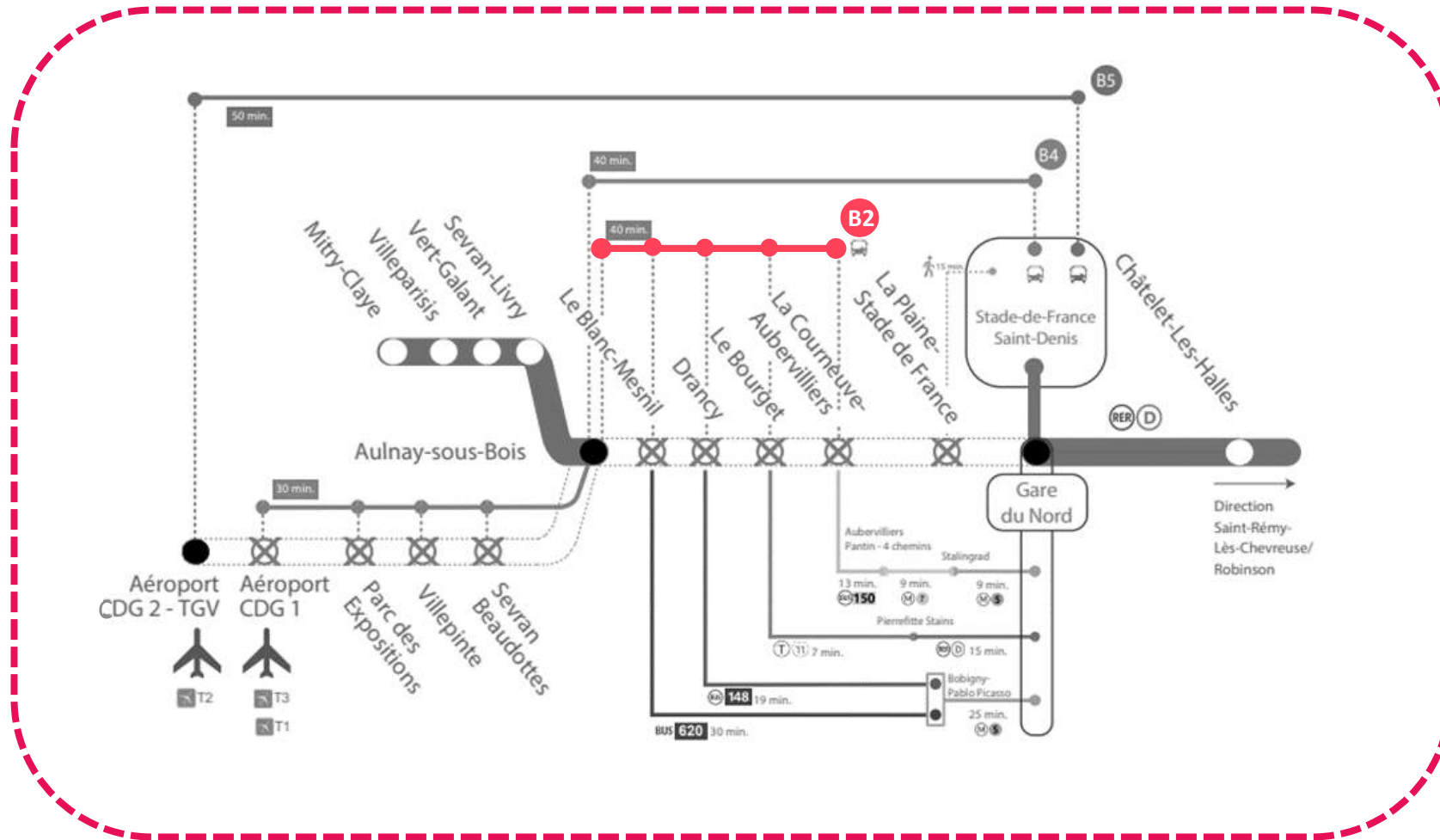
12/08/2023	7B	LA PLAINE STADE DE FRANCE - AULNAY SOUS BOIS (2)	Urbain	VIC TRANSPORT	B5
	10B	STADE DE FRANCE ST DENIS - AULNAY-SOUS-BOIS (2)	Urbain	MOBIBITE	B4
	12B	STADE DE FRANCE ST DENIS - ROISSY CDG 2 (Direct) (2)	Interurbain	VIC TRANSPORT	B2
	14B	STADE DE FRANCE ST DENIS - MITRY CLAYE (2)	Urbain	CAB	B3
13/08/2023	7B	LA PLAINE STADE DE FRANCE - AULNAY SOUS BOIS (2)	Urbain	VIC TRANSPORT	B5
	10B	STADE DE FRANCE ST DENIS - AULNAY-SOUS-BOIS (2)	Urbain	MOBIBITE	B4
	12B	STADE DE FRANCE ST DENIS - ROISSY CDG 2 (Direct) (2)	Interurbain	VIC TRANSPORT	B2
	14B	STADE DE FRANCE ST DENIS - MITRY CLAYE (2)	Urbain	CAB	B3
14/08/2023	7B	LA PLAINE STADE DE FRANCE - AULNAY SOUS BOIS (2)	Urbain	VIC TRANSPORT	B5
	8B	LA PLAINE STADE DE FRANCE - AULNAY SOUS BOIS (3)	Urbain	VIC TRANSPORT	B5
	10B	STADE DE FRANCE ST DENIS - AULNAY-SOUS-BOIS (2)	Urbain	MOBIBITE	B4
	12B	STADE DE FRANCE ST DENIS - ROISSY CDG 2 (Direct) (2)	Interurbain	VIC TRANSPORT	B2
	14B	STADE DE FRANCE ST DENIS - MITRY CLAYE (2)	Urbain	CAB	B3
	15B	STADE DE FRANCE ST DENIS - MITRY CLAYE (3)	Urbain	CAB	B3

Ligne **B2** : La Plaine SDF – Aulnay-sous-Bois

OT 7 & 8 – VIC Transport - Type de véhicules : Urbains



Ligne B2 : Axe La Plaine SDF – Aulnay-sous-Bois



Liste des arrêts :

- La Plaine SDF
- La Courneuve Aubervilliers
- Le Bourget
- Drancy
- Le Blanc Mesnil
- Aulnay-sous-Bois – Place du général De Gaulle

Prolongement en fin de soirée jusqu'à Gare de l'Est :

- Stade de France St Denis
- Gare du Nord
- Gare de l'Est

Ligne B2 : Axe La Plaine SDF – Aulnay-sous-Bois

Sens Impair : La Plaine SDF > Aulnay

Lien de l'itinéraire : <https://goo.gl/maps/4N5vbqQiDfiP8zGb8>

Itinéraire validé par VIC Transport

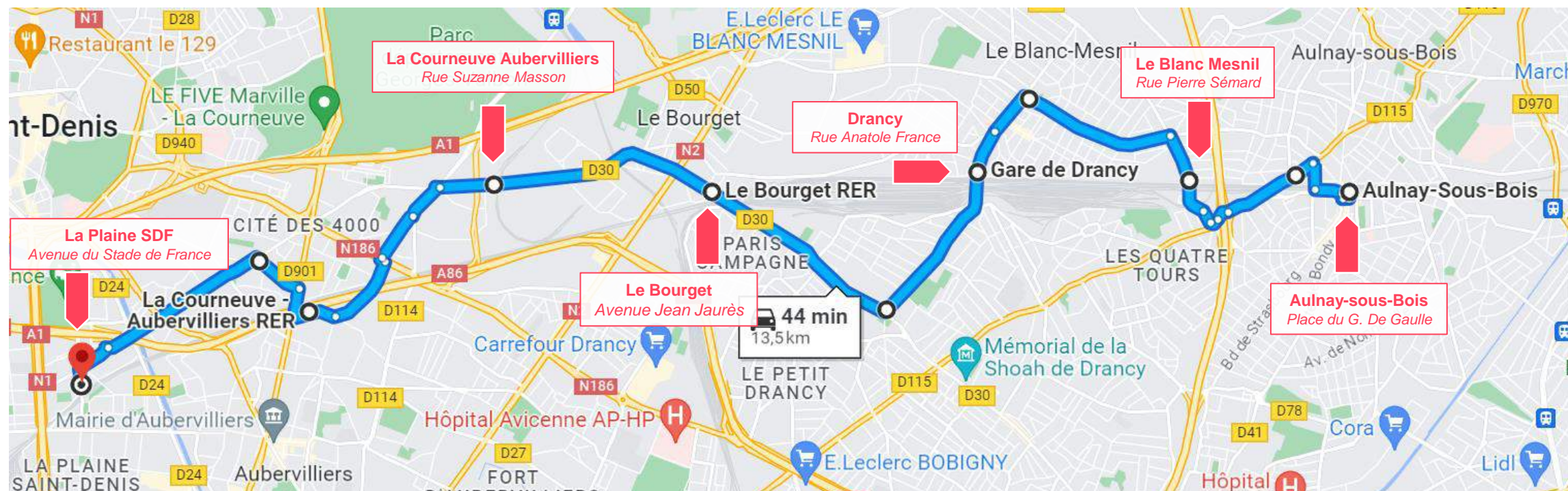


Ligne B2 : Axe La Plaine SDF – Aulnay-sous-Bois

Sens Pair : Aulnay > La Plaine SDF

Lien de l'itinéraire : <https://goo.gl/maps/zSik2KdCYhJgs1pR7>

Itinéraire validé par VIC Transport



Ligne B2 : Axe La Plaine SDF – Aulnay-sous-Bois

Sens Pair : Aulnay-sous-Bois > La Plaine SDF > Paris Est

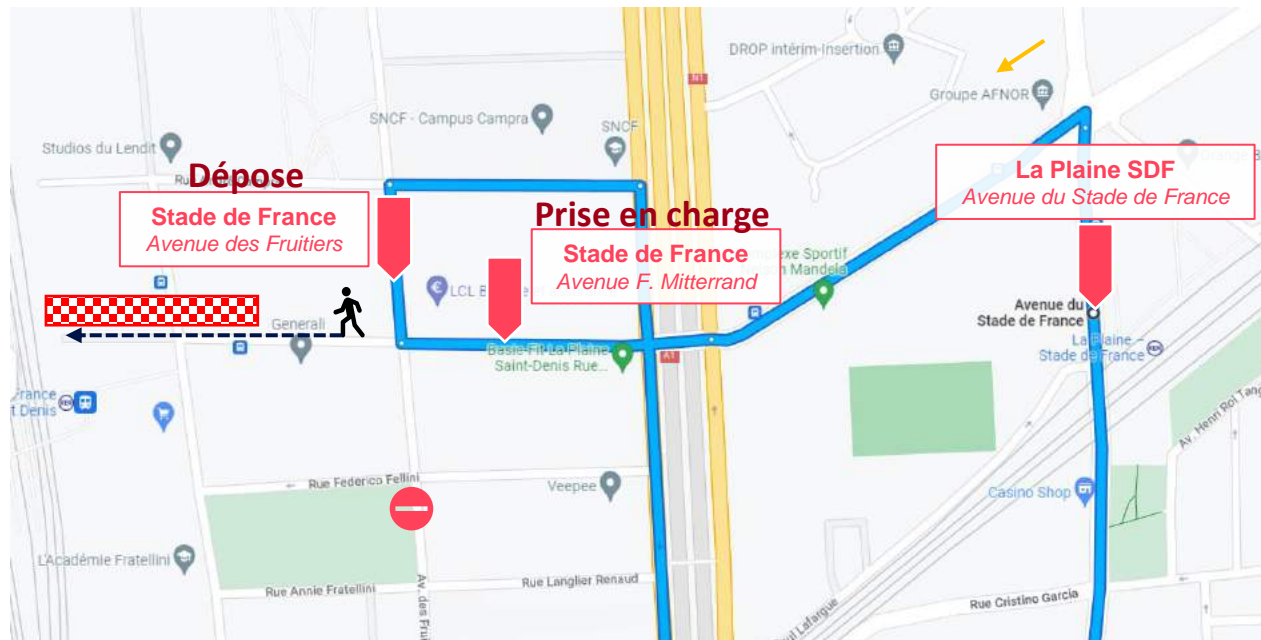
Lien de l'itinéraire : <https://goo.gl/maps/4Ga2H6KHjHZtauGGA>

Itinéraire validé par VIC Transport

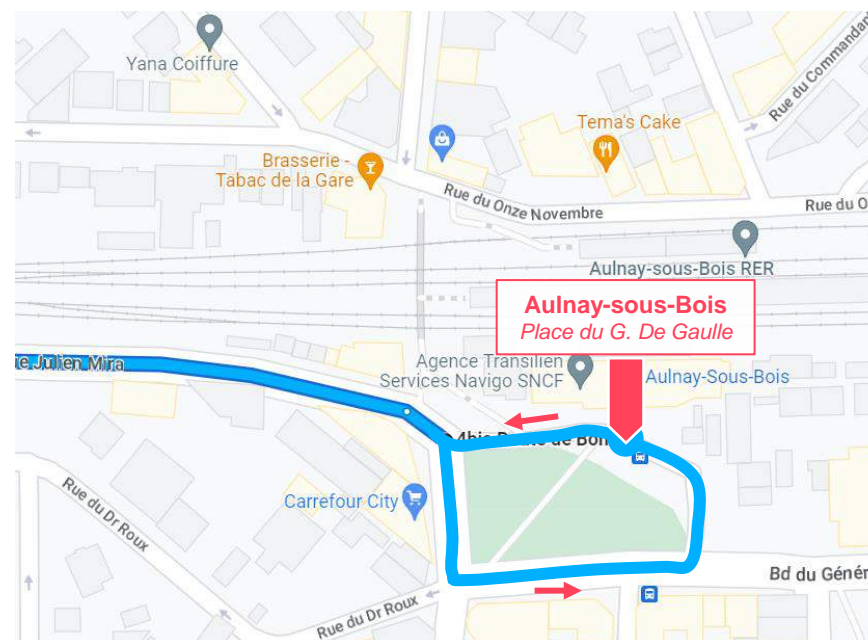


Ligne B2 : Axe La Plaine SDF – Aulnay-sous-Bois

Arrêt La Plaine SDF – SDF St Denis – dépose / prise en charge



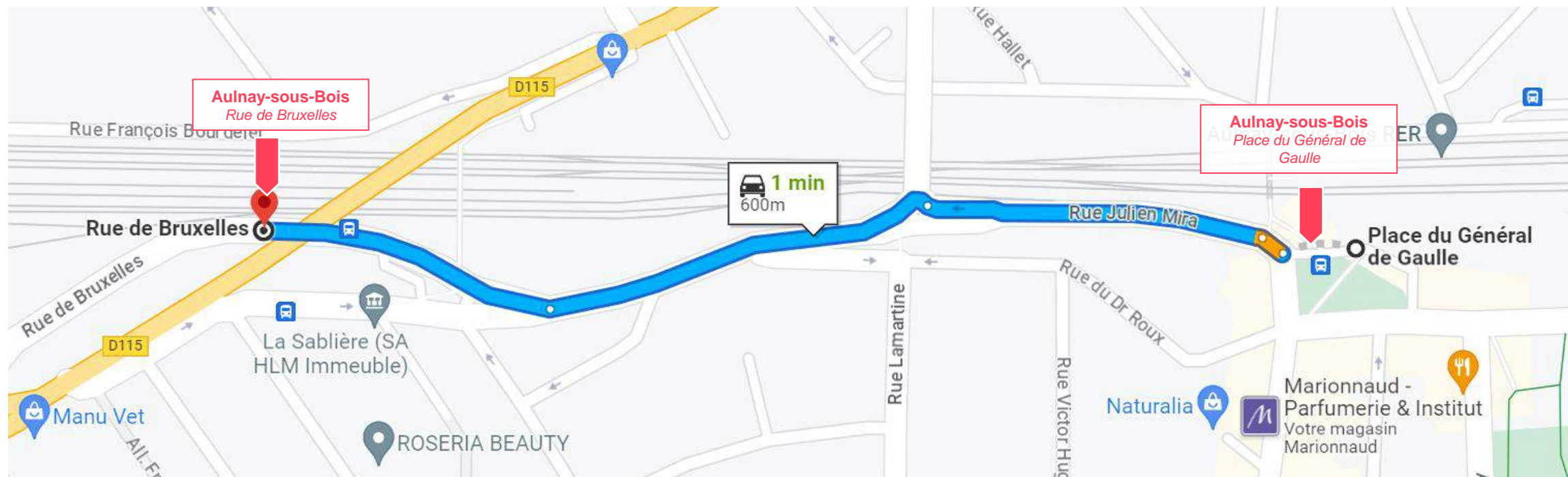
Arrêt Aulnay-sous-Bois – prise en charge / dépose



Ligne B2 : Axe La Plaine SDF – Aulnay-sous-Bois

Zone de régulation : Place du Général de Gaulle > Rue de Bruxelles

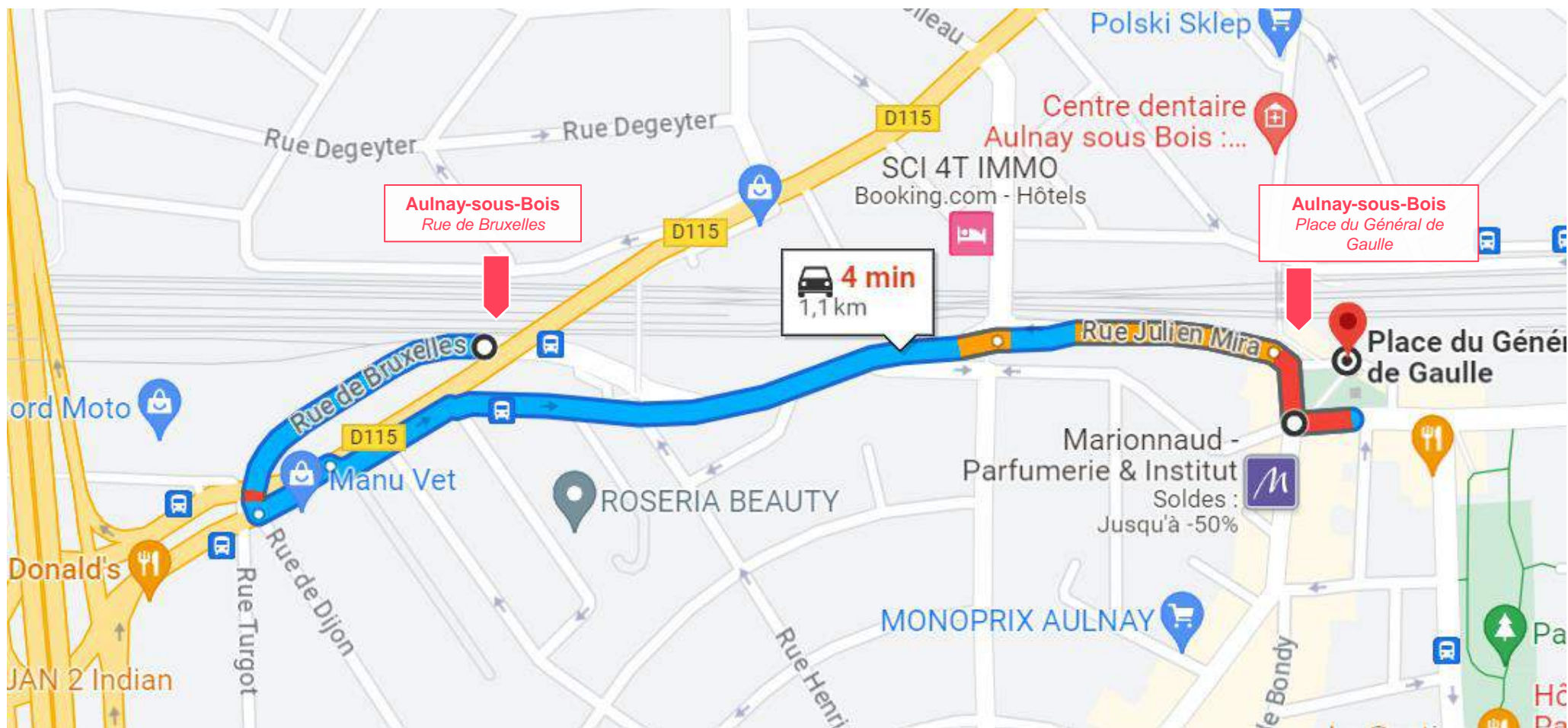
Lien de l'itinéraire : <https://goo.gl/maps/Zak2u44j9rN2Dahs6>



Ligne B2 : Axe La Plaine SDF – Aulnay-sous-Bois

Zone de régulation : Rue de Bruxelles > Place du Général de Gaulle

Lien de l'itinéraire : <https://goo.gl/maps/QvChUZnrHtwvGTuQ7>

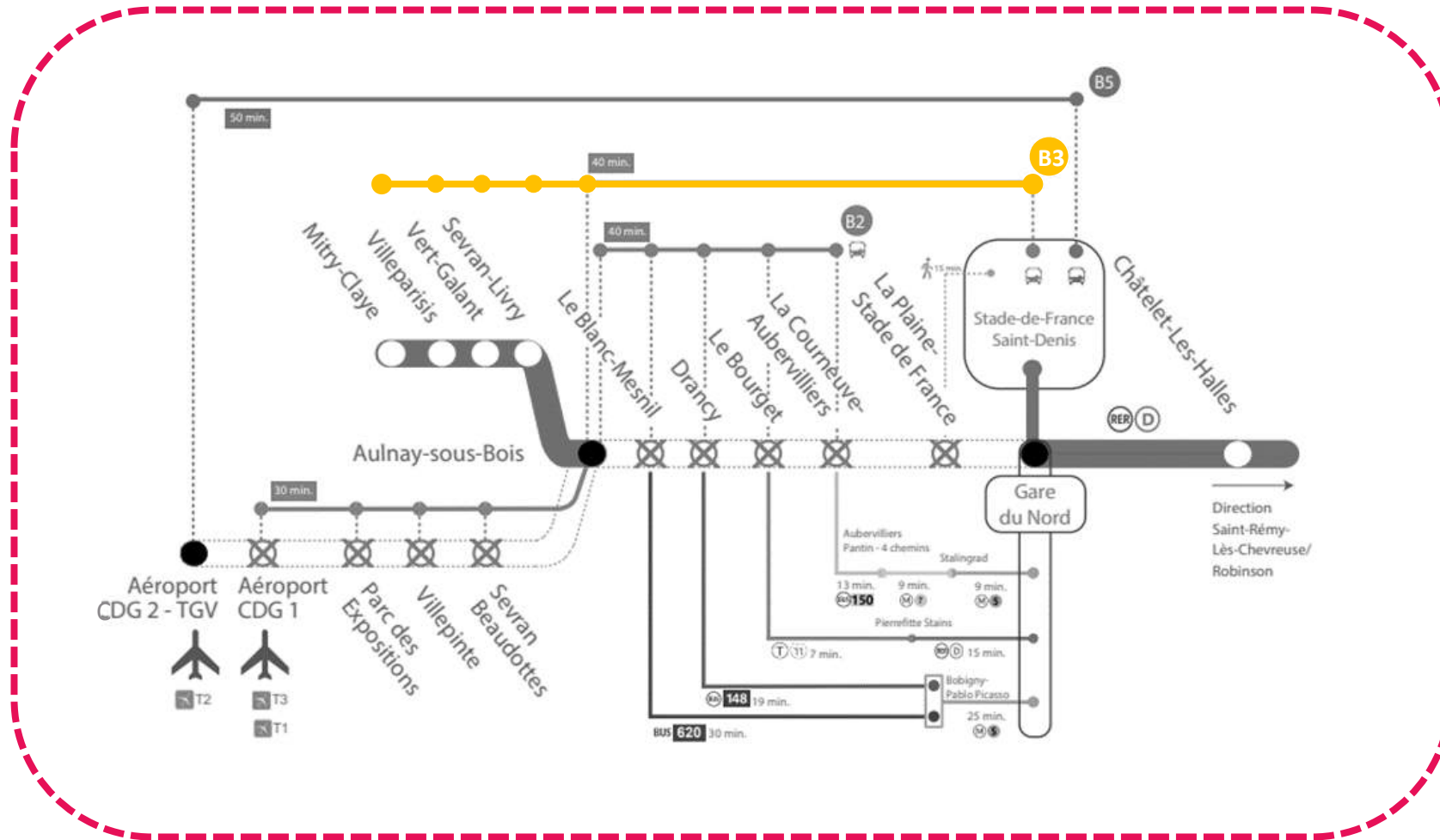


Ligne B3 : Stade de France – Mitry Claye

OT 14 & 15 – CAB Solution - Type de véhicules : Urbains



Ligne B3 : Axe Stade de France – Mitry-Claye



Liste des arrêts :

- Stade de France St Denis – rue des Fruitiers, rue Federico Fellini
- Aulnay-sous-Bois – rue du 11 novembre, quai A
- Sevrans Livry
- Vert Galant
- Villeparisis Mitry le Neuf
- Mitry Claye

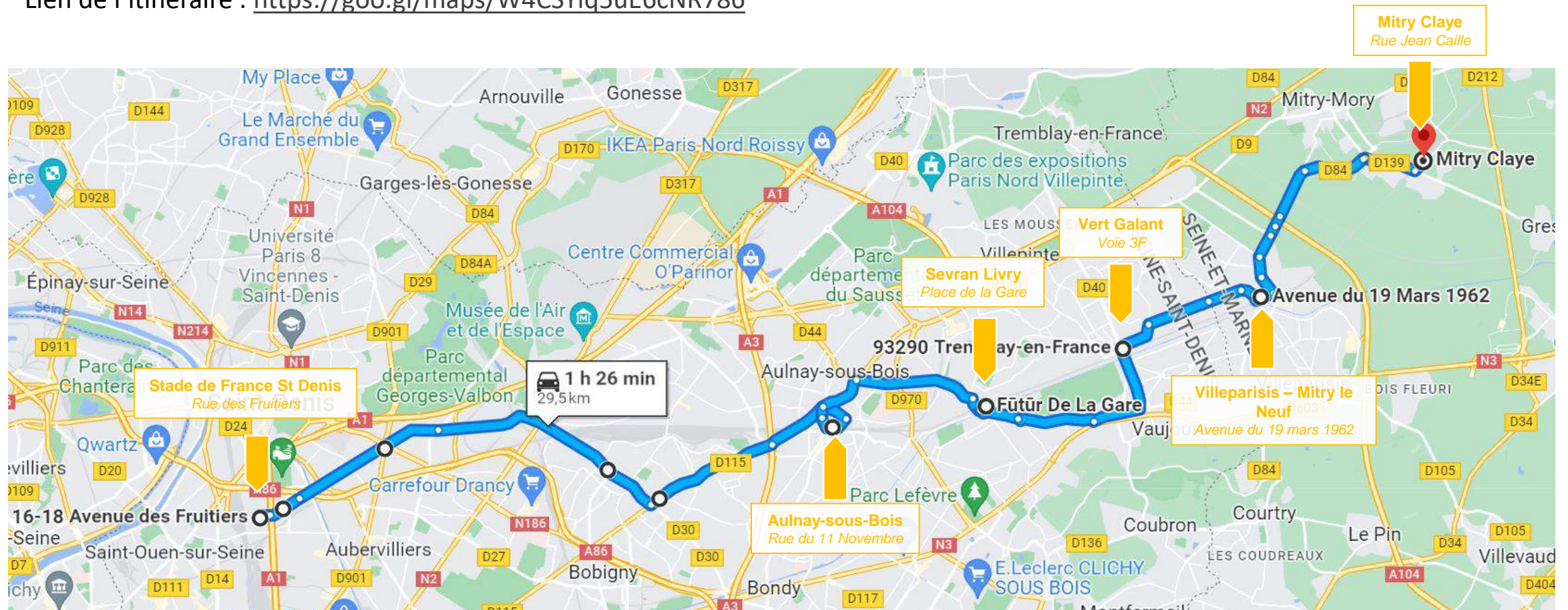
Prolongement en fin de soirée jusqu'à Gare de l'Est :

- Le Blanc Mesnil
- Drancy
- Le Bourget
- La Courneuve Aubervilliers
- La Plaine SDF
- Gare du Nord
- Gare de l'Est

Ligne B3 : Axe Stade de France – Mitry-Claye

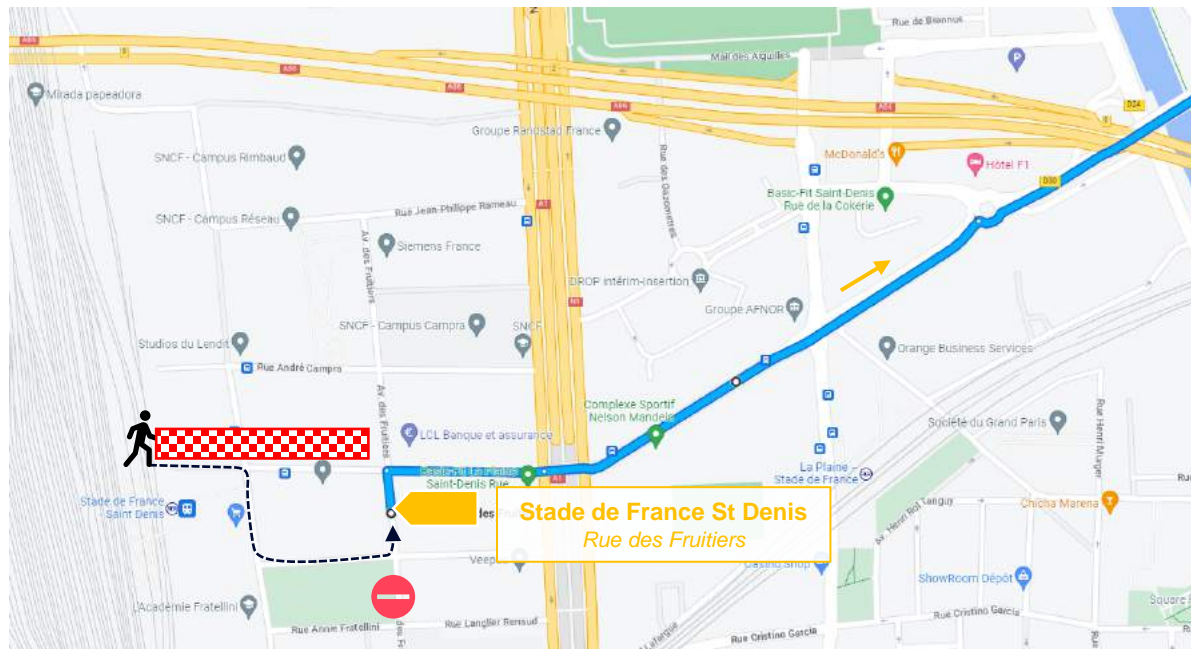
Sens Impair : SDF > Mitry Claye

Lien de l'itinéraire : <https://goo.gl/maps/W4CSYiq5uE6cNR786>

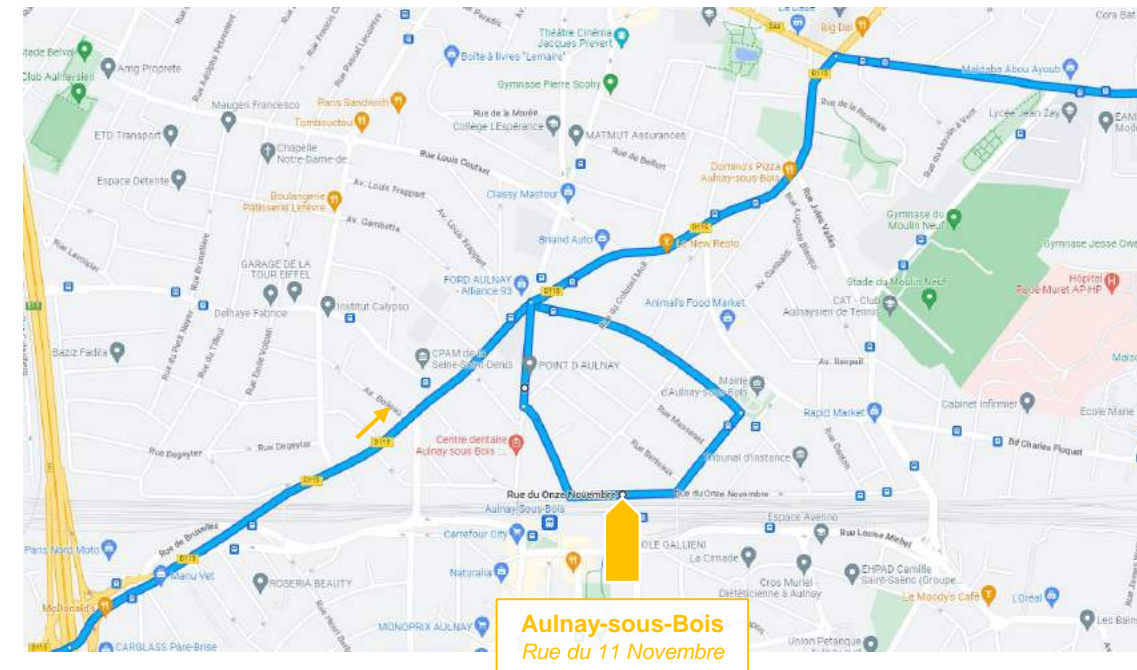


Ligne B3 : Axe Stade de France – Mitry-Claye

Arrêt Stade de France St Denis – prise en charge



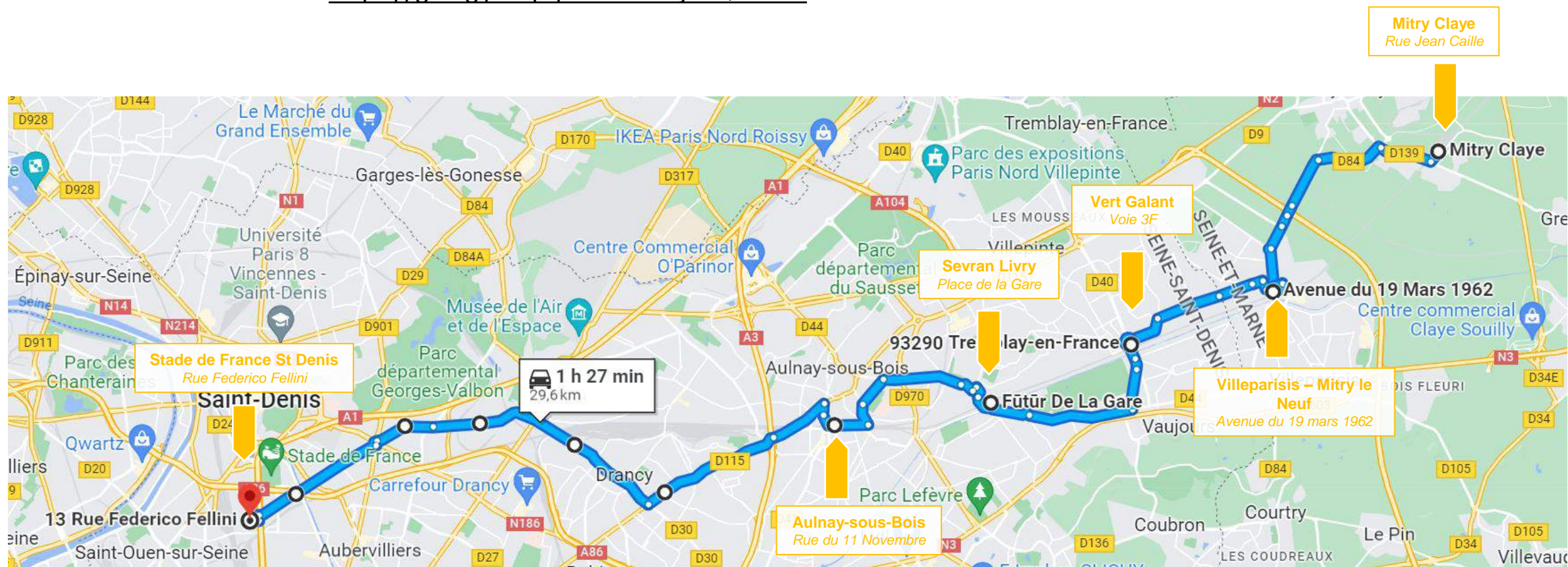
Arrêt Aulnay-sous-Bois – prise en charge



Ligne B3 : Axe Stade de France – Mitry-Claye

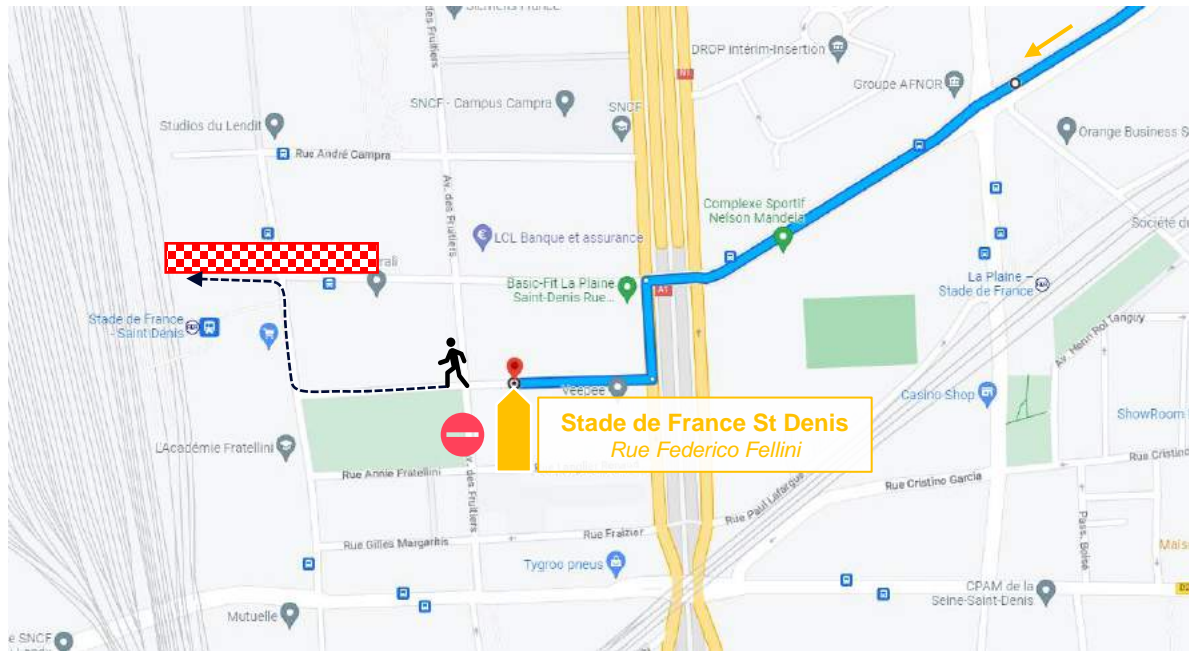
Sens Pair : Mitry Claye > SDF

Lien de l'itinéraire : <https://goo.gl/maps/G2bPbWLjYxQ8xrcA9>

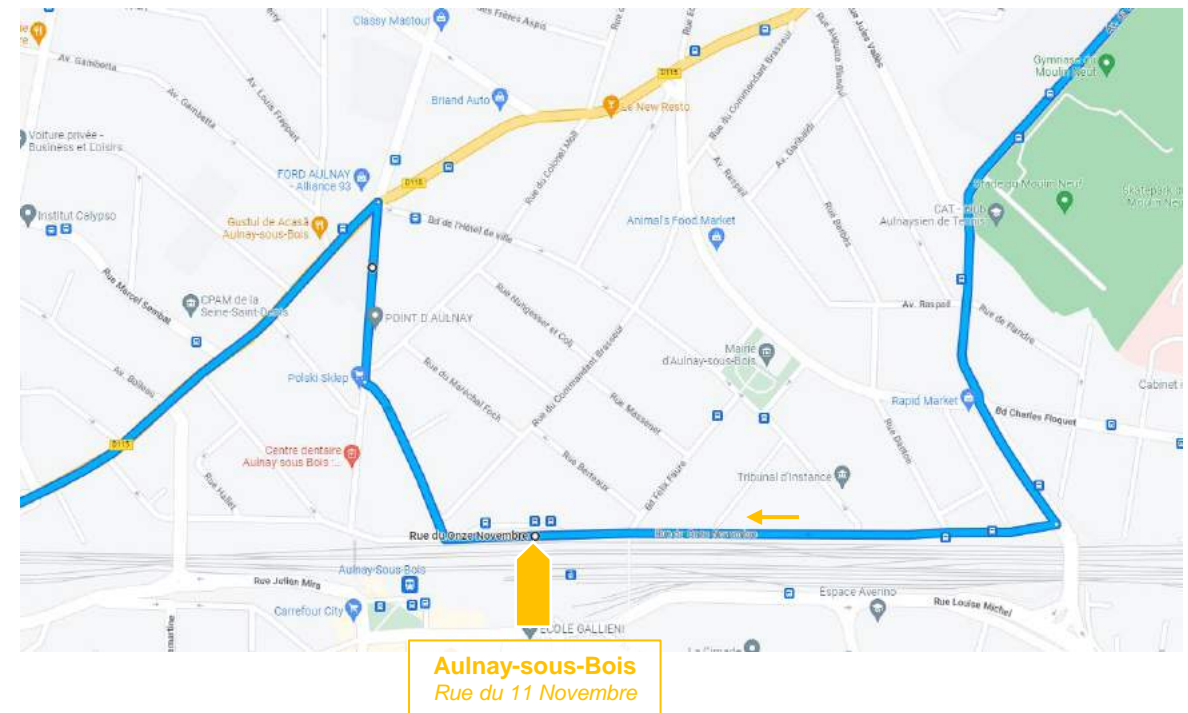


Ligne B3 : Axe Stade de France – Mitry-Claye

Arrêt Stade de France St Denis – dépose des voyageurs



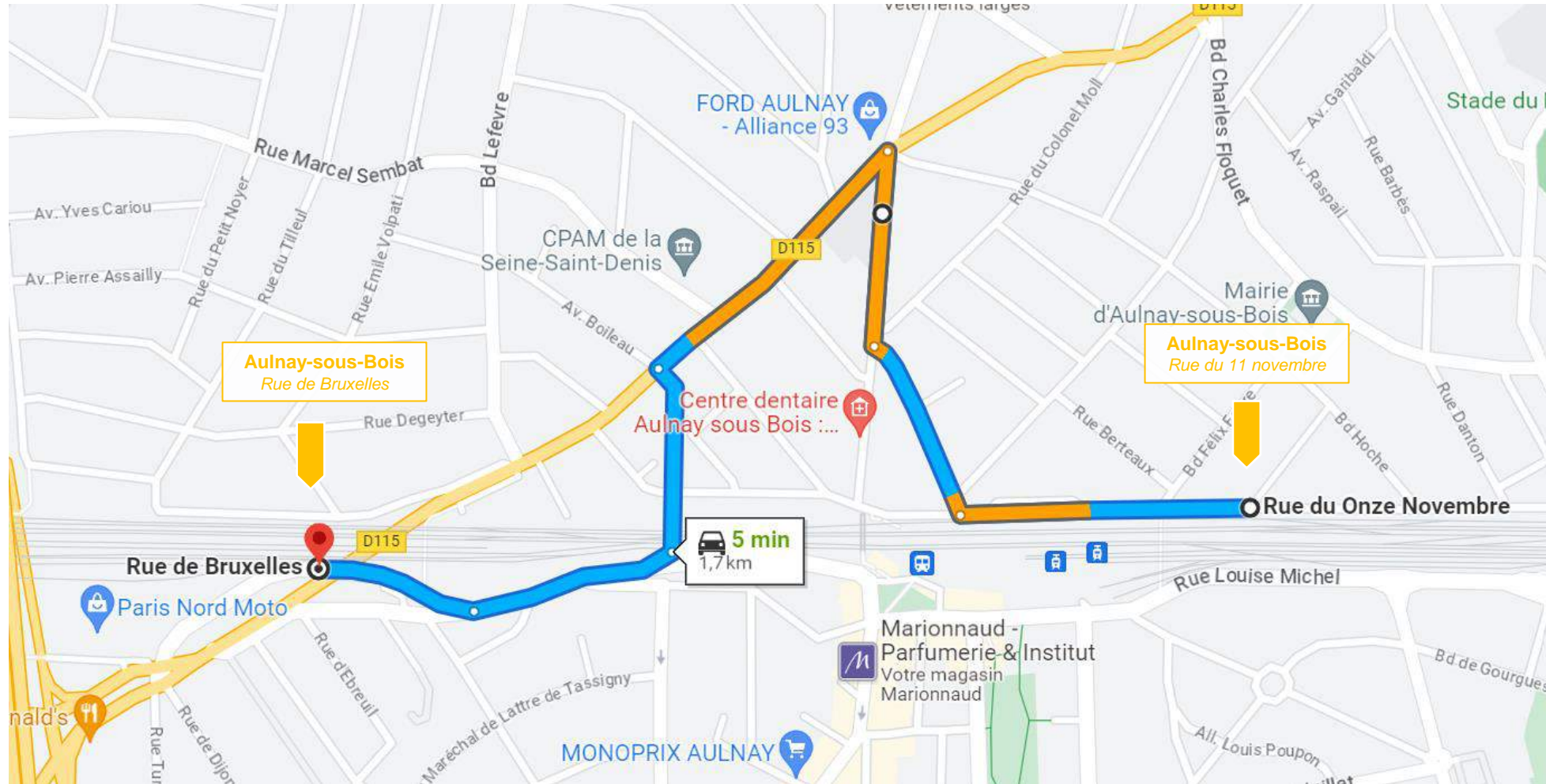
Arrêt Aulnay-sous-Bois – prise en charge / dépose



Ligne B3 : Axe Stade de France – Mitry-Claye

Zone de régulation : Rue du 11 novembre > Rue de Bruxelles

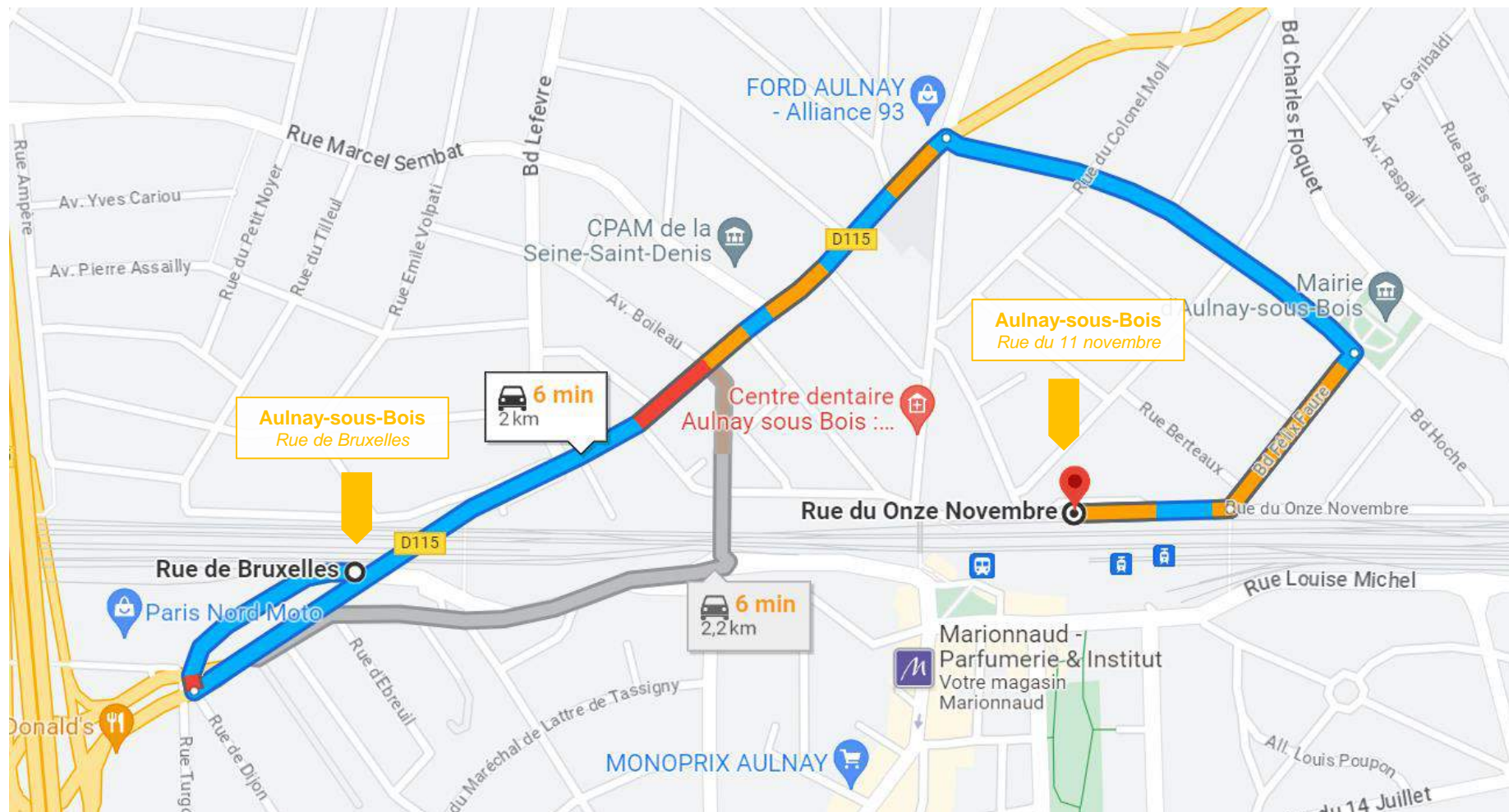
Lien de l'itinéraire : <https://goo.gl/maps/QBVykvb2SU2MCvK3A>



Ligne B3 : Axe Stade de France – Mitry-Claye

Zone de régulation : Rue de Bruxelles > Rue du 11 novembre

Lien de l'itinéraire : <https://goo.gl/maps/NFfQqfWL1jQVCV9E9>

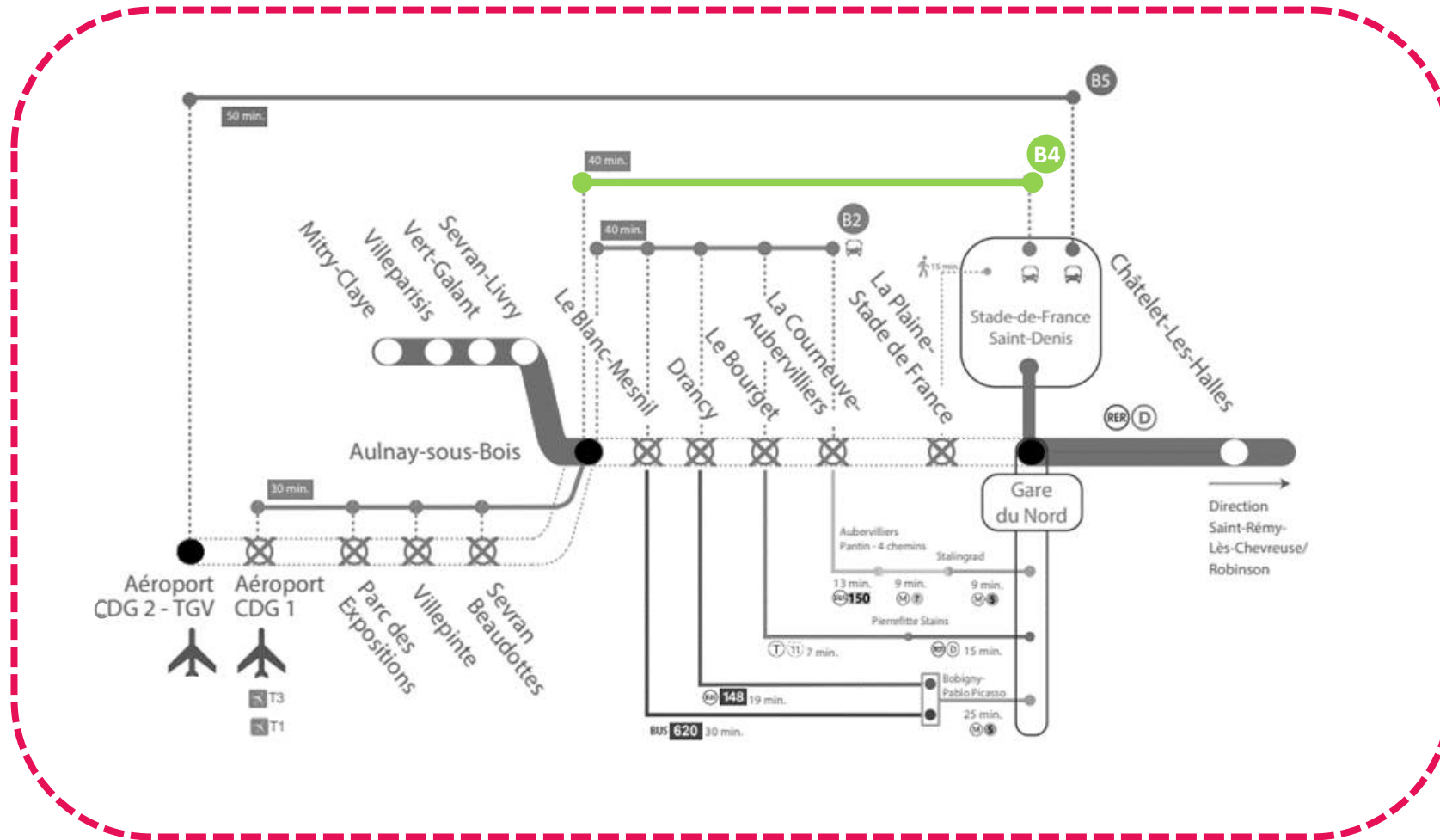


Ligne B4 : Stade de France – Aulnay-sous-Bois

OT 10 – Mobicité – Type de véhicules : Urbains



Ligne B4 : Axe Stade de France – Aulnay-sous-Bois (direct)



Liste des arrêts :

- Stade de France St Denis – rue des Fruitiers, rue Federico Fellini
- Aulnay-sous-Bois – rue du 11 novembre, quai B

Prolongement en fin de soirée jusqu'à Gare de l'Est :

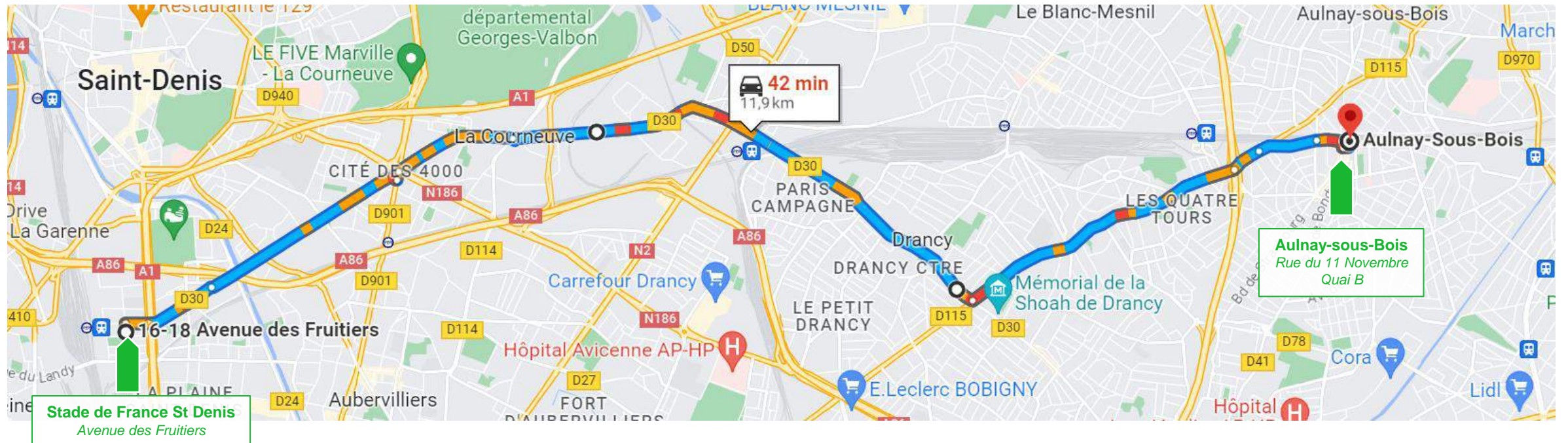
- Gare du Nord
- Gare de l'Est

Ligne B4 : Axe Stade de France – Aulnay-sous-Bois (direct)

Sens Impair : SDF > Aulnay

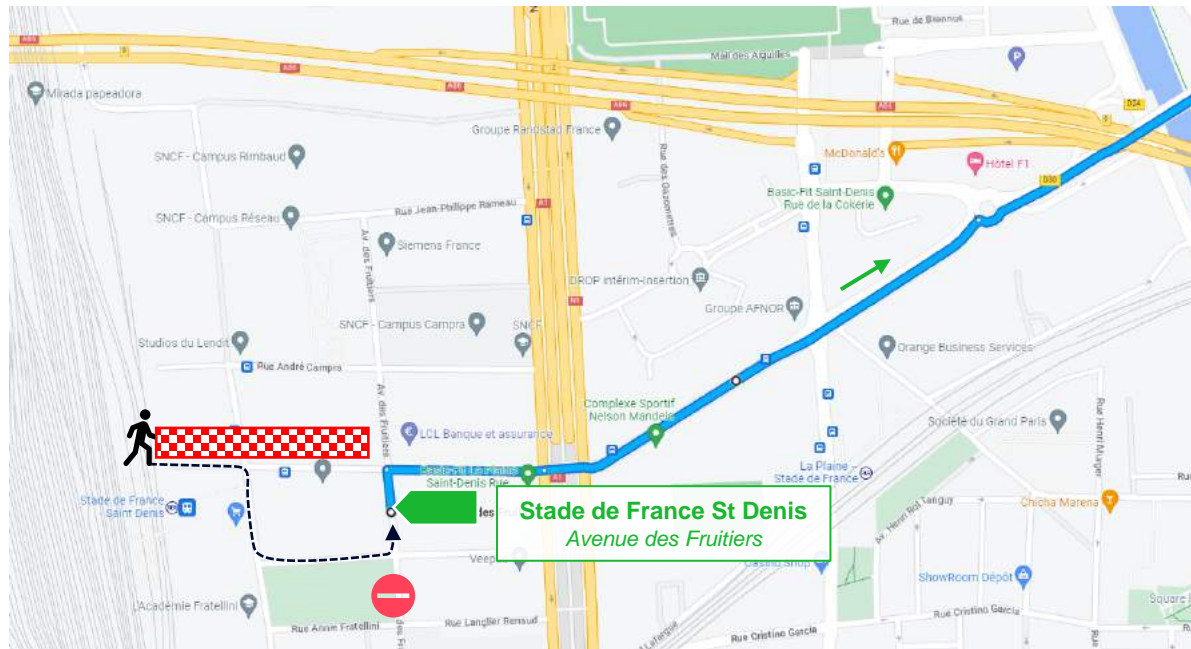
Lien de l'itinéraire : <https://goo.gl/maps/2WtypAKVnhPySpYP9>

Itinéraire validé par Mobicité

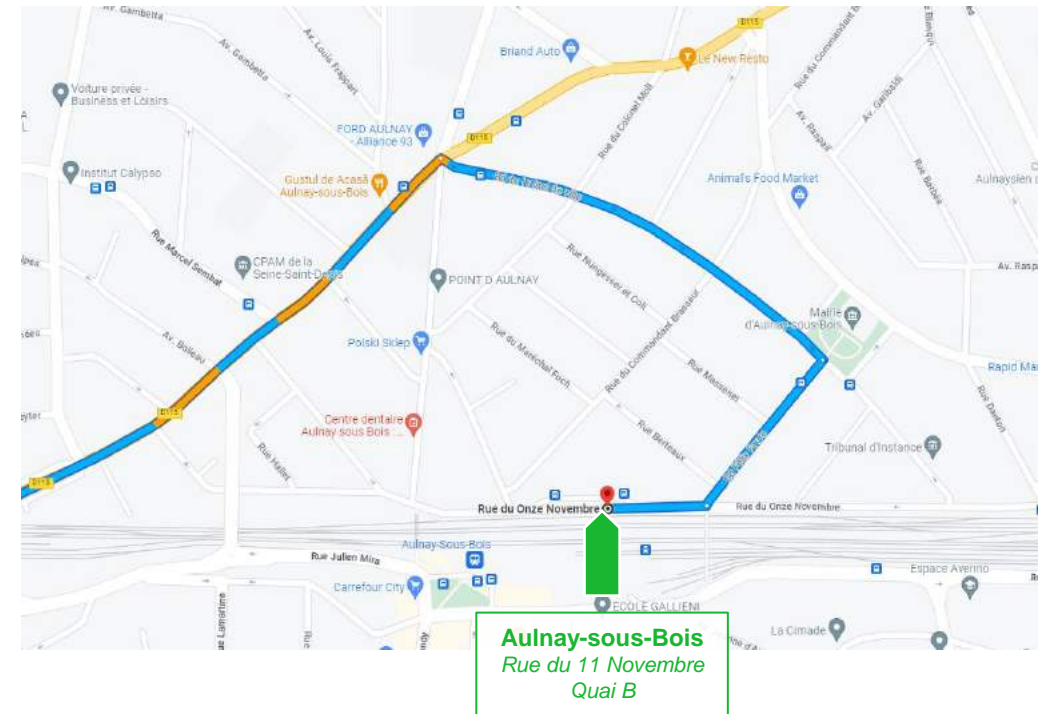


Ligne B4 : Axe Stade de France – Aulnay-sous-Bois (direct)

Arrêt Stade de France St Denis – prise en charge



Arrêt Aulnay-sous-Bois – prise en charge

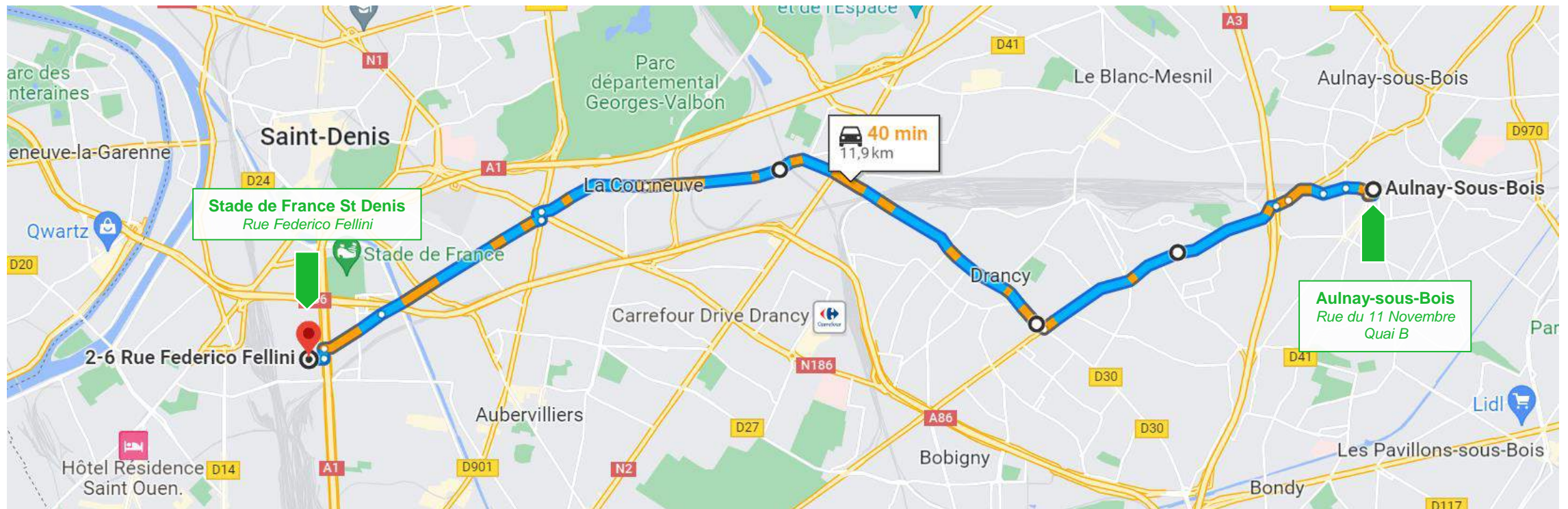


Ligne B4 : Axe Stade de France – Aulnay-sous-Bois (direct)

Sens Pair : Aulnay > SDF

Lien de l'itinéraire : <https://goo.gl/maps/SBrmxkWWs5B4FyN87>

Itinéraire validé par Mobicité

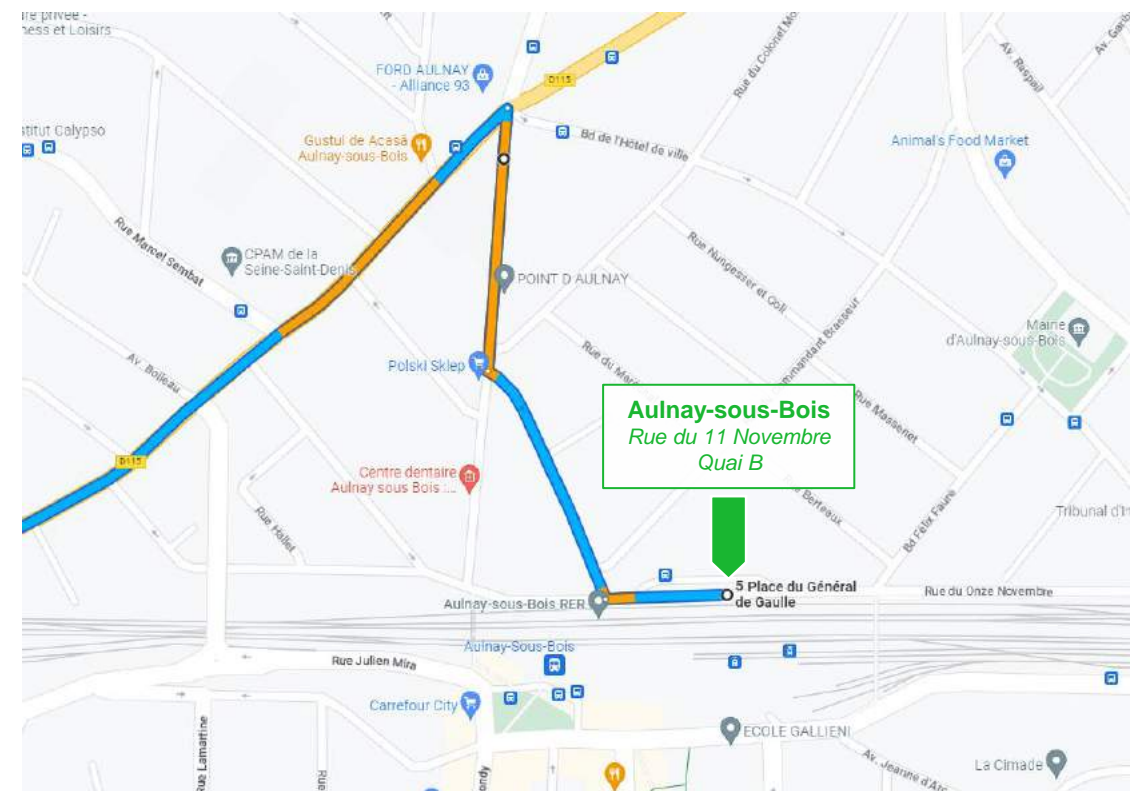


Ligne B4 : Axe Stade de France – Aulnay-sous-Bois (direct)

Arrêt Stade de France St Denis – dépose des voyageurs



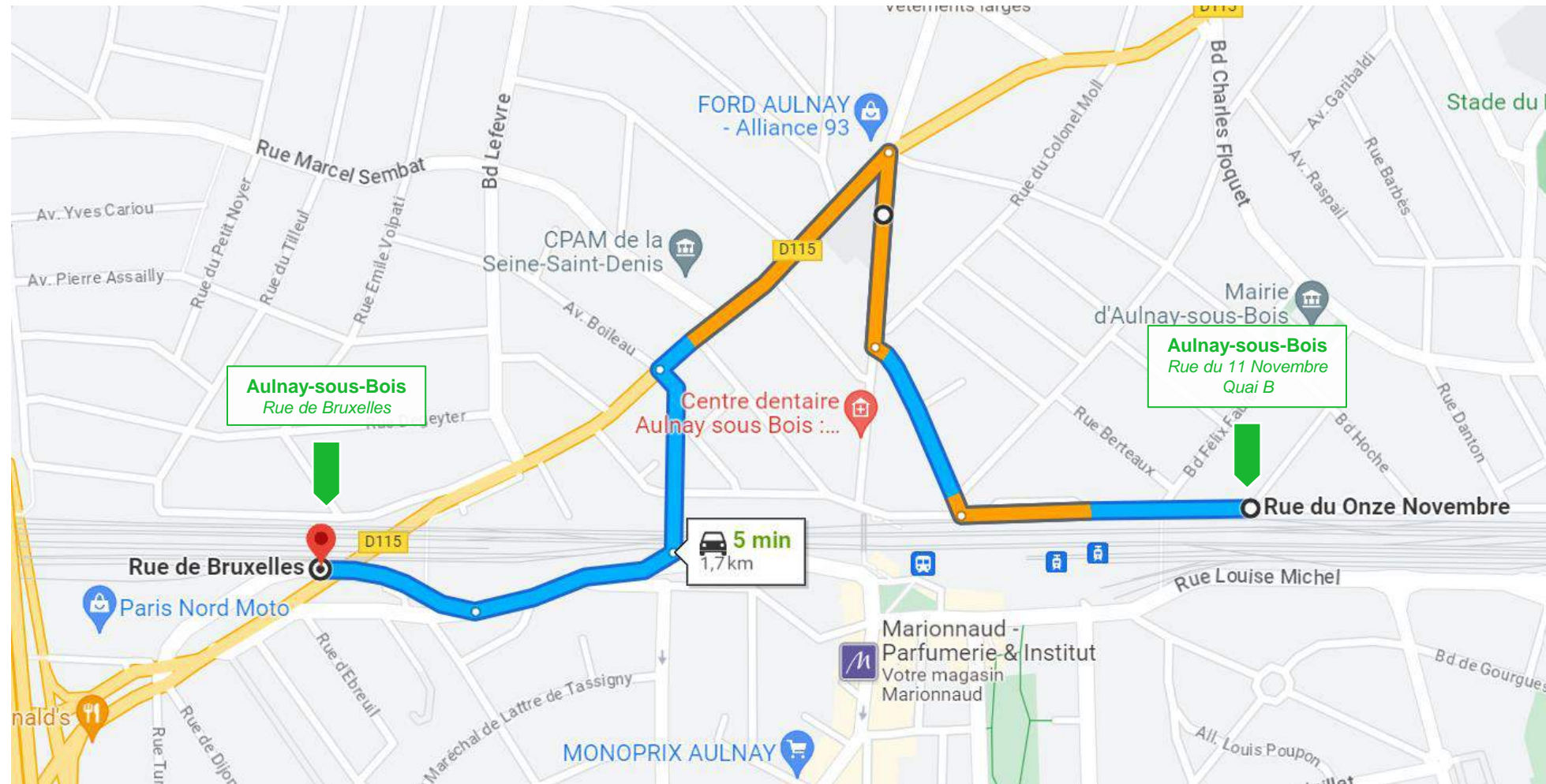
Arrêt Aulnay-sous-Bois – prise en charge / dépose



Ligne B4 : Axe Stade de France – Aulnay-sous-Bois (direct)

Zone de régulation : Rue du 11 novembre > Rue de Bruxelles

Lien de l'itinéraire : <https://goo.gl/maps/QBVykvb2SU2MCvK3A>



Ligne B4 : Axe Stade de France – Aulnay-sous-Bois (direct)

Zone de régulation : Rue de Bruxelles > Rue du 11 novembre

Lien de l'itinéraire : <https://goo.gl/maps/NFfQqfWL1jQVVCV9E9>

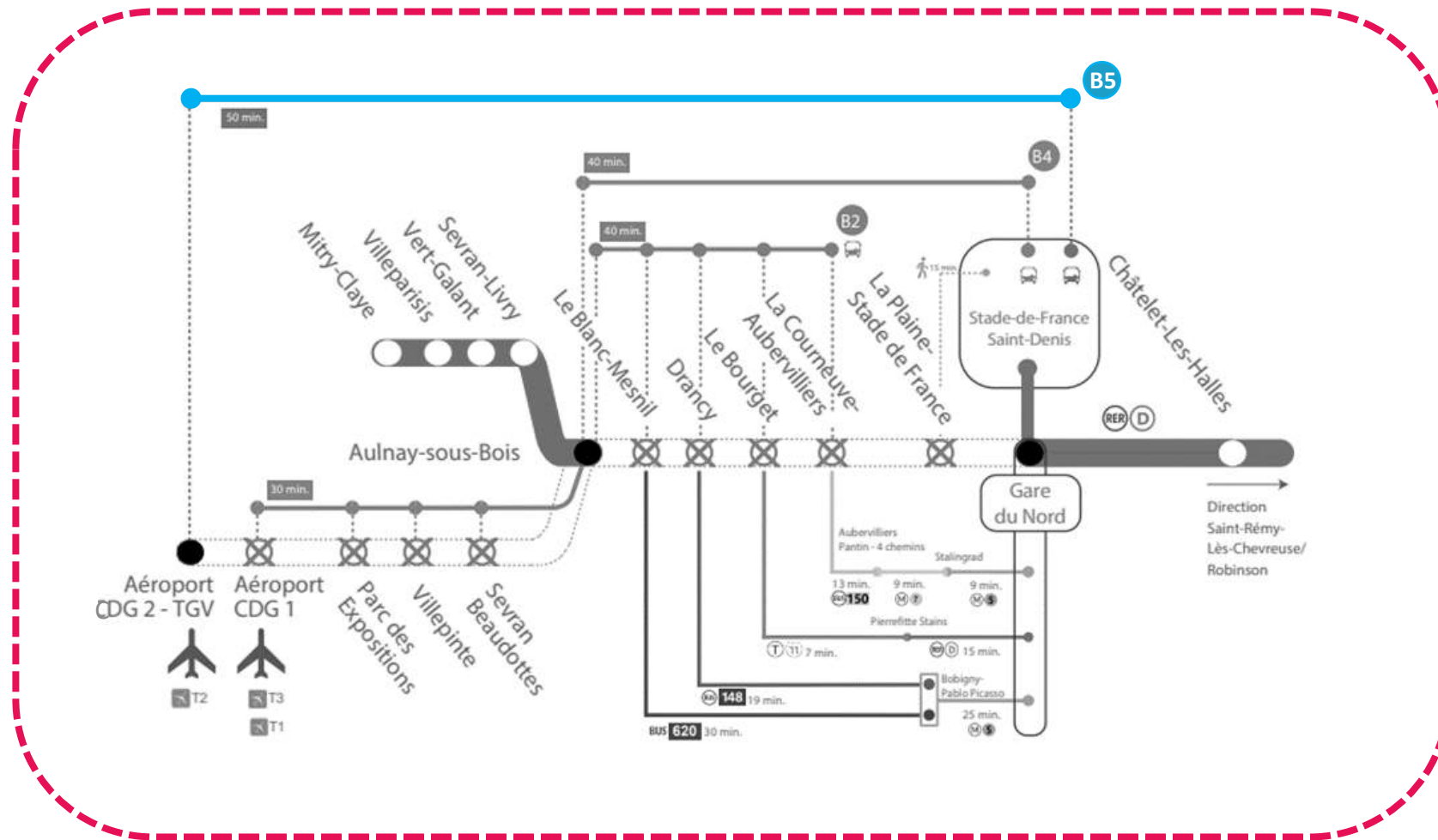


Ligne B5 : Stade de France – Roissy CDG2

OT 12 – VIC Transport – Type de véhicules : Interurbains



Ligne B5 : Axe Stade de France – Roissy CDG2 (direct)



Liste des arrêts :

- Stade de France St Denis – avenue François Mitterrand, rue des Fruitiers
- Roissy CDG2 – Terminal 2 EF

Prolongement en fin de soirée jusqu'à Gare de l'Est :

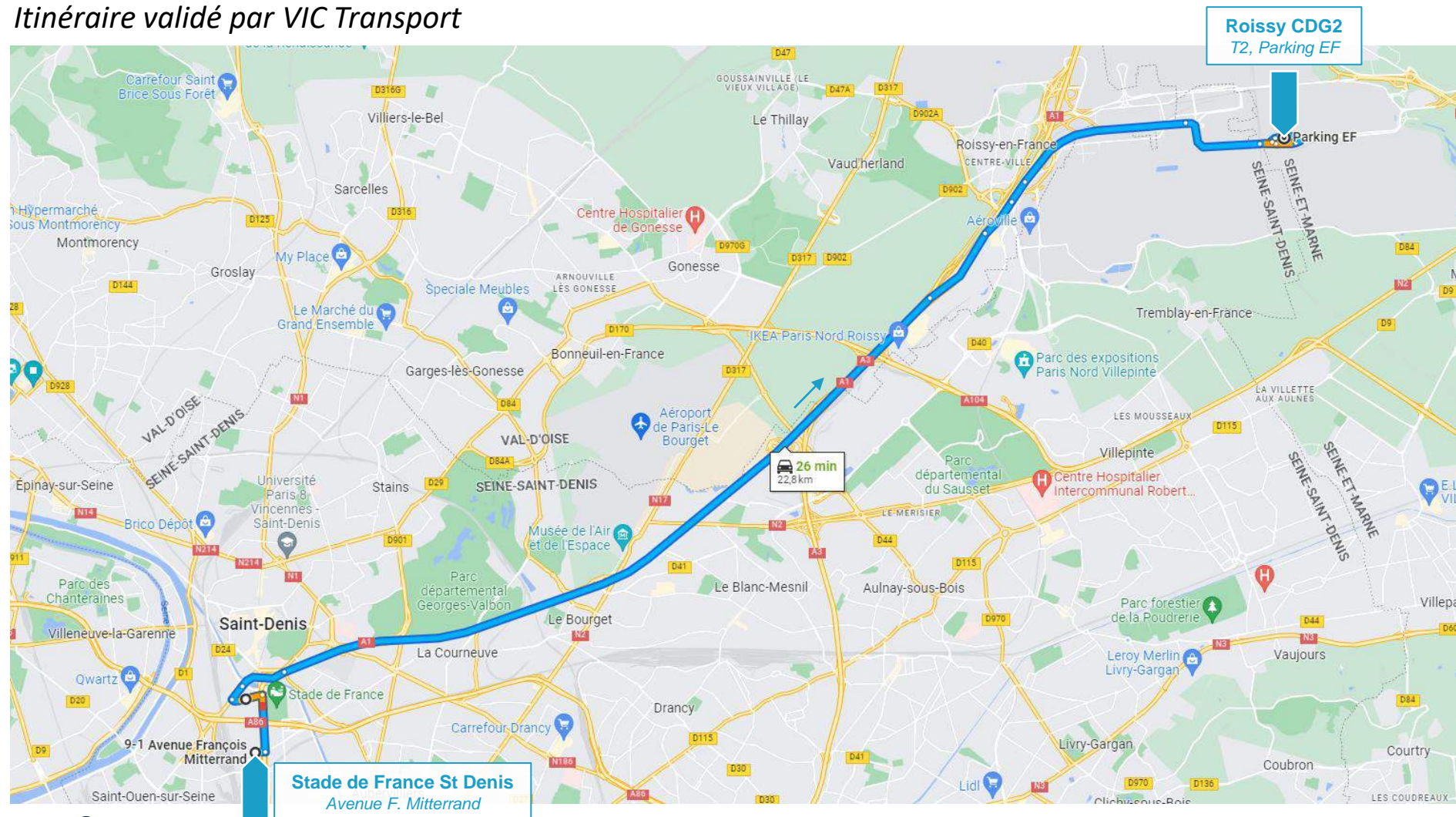
- Gare du Nord
- Gare de l'Est

Ligne B5 : Axe Stade de France – Roissy CDG2 (direct)

Sens Impair : SDF > Roissy CDG2

Lien de l'itinéraire : <https://goo.gl/maps/nTDQPusSUuEqVbHr5>

Itinéraire validé par VIC Transport

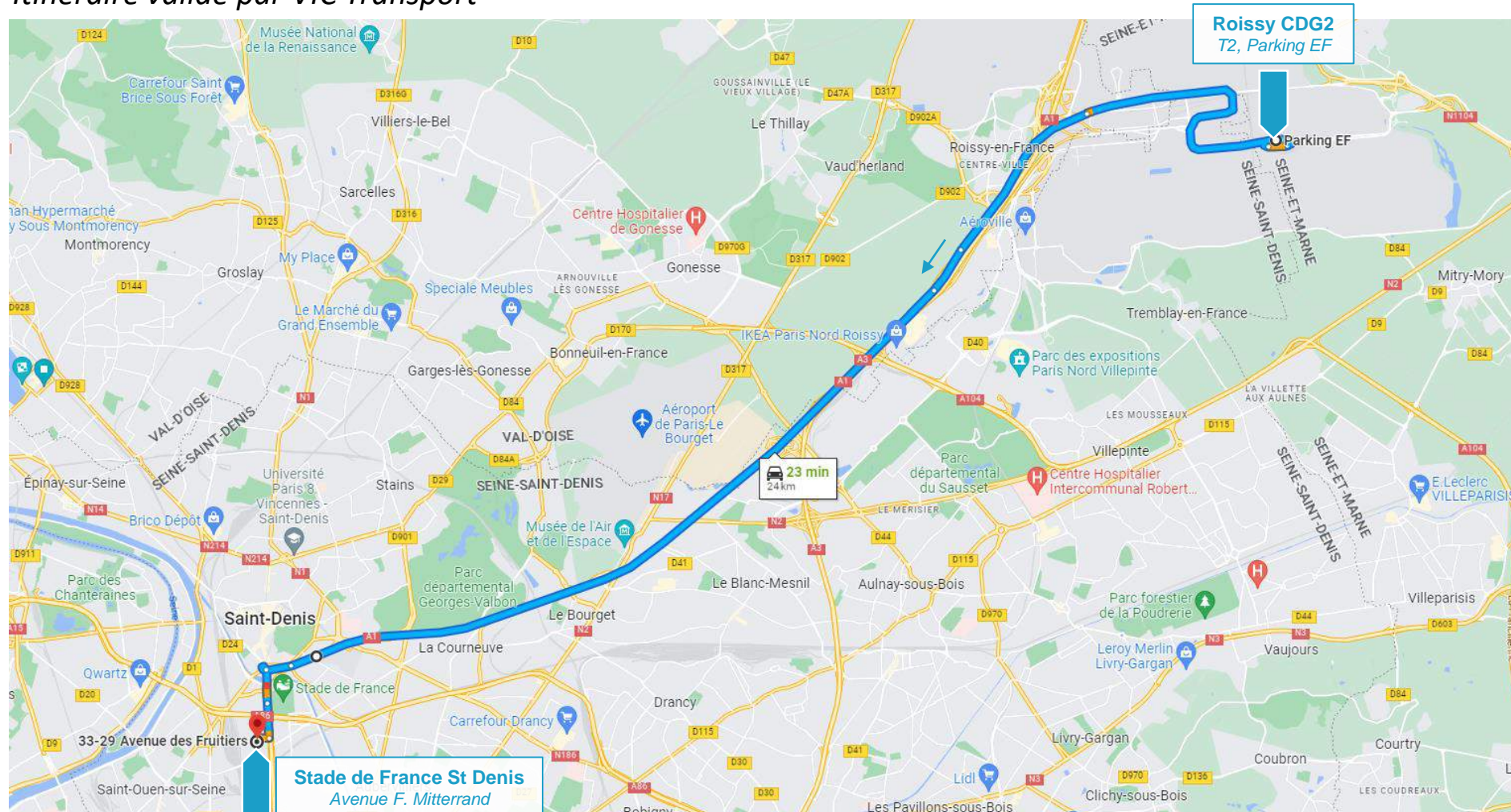


Ligne B5 : Axe Stade de France – Roissy CDG2 (direct)

Sens Pair : Roissy CDG2 > SDF

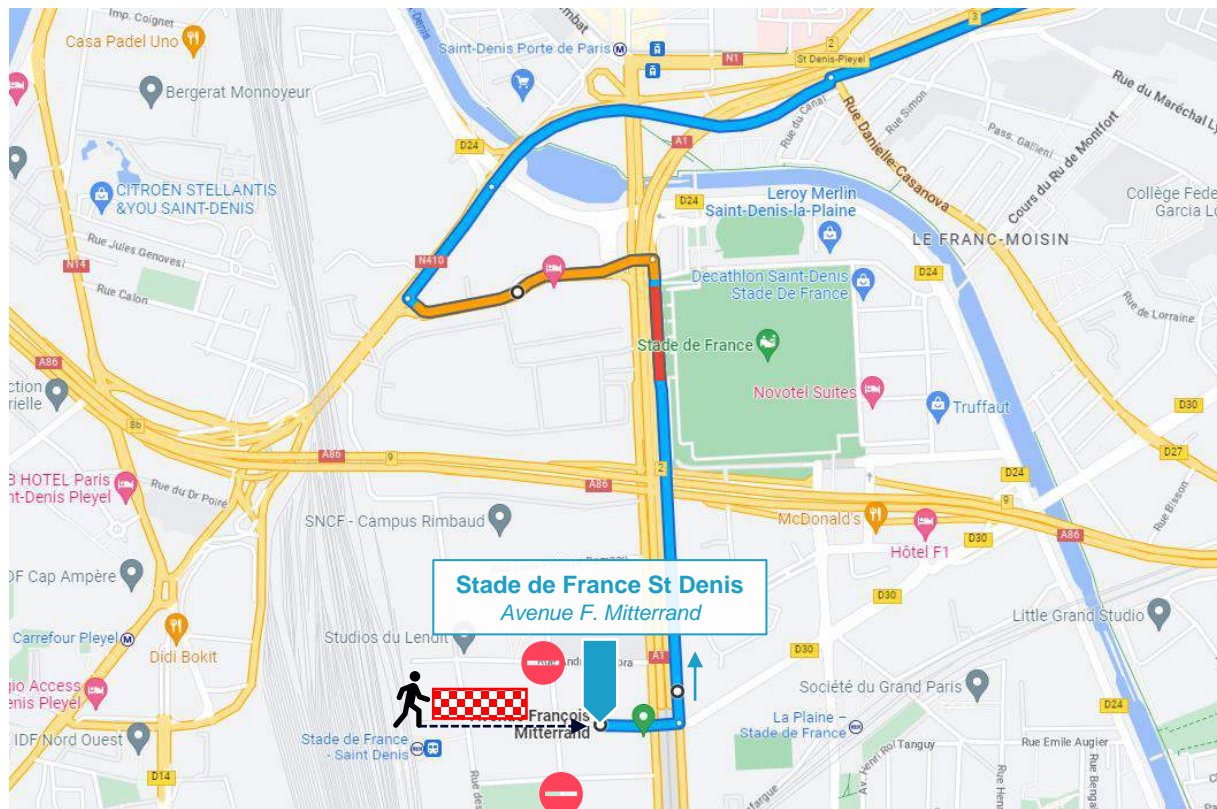
Lien de l'itinéraire : <https://goo.gl/maps/3sChExmF7XsbbPgu9>

Itinéraire validé par VIC Transport

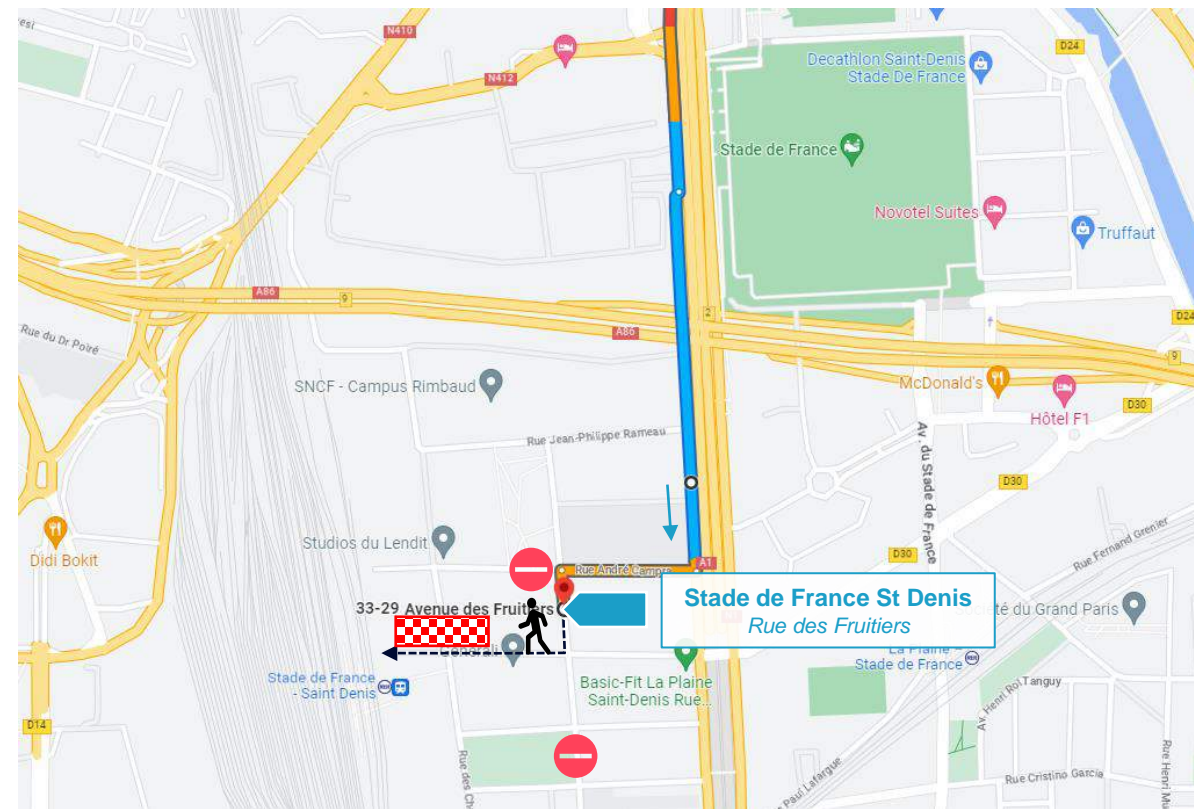


Ligne B5 : Axe Stade de France – Roissy CDG2 (direct)

Arrêt Stade de France St Denis – prise en charge



Arrêt Stade de France St Denis – dépose des voyageurs





Contactez-nous

kisio.com

www.linkedin.com/company/kisio/

Adresse Siège : 20 rue Hector Malot – 75012 PARIS

Adresse Lyon : 50 Cours de la République – 69100 VILLEURBANNE

